

GUIA DE ESCALADA – SERRA DO POUSO ALTO

Parque Nacional da Chapada dos Veadeiros

PRODUÇÃO E PARCERIA:

AECV

Associação de Escaladores da Chapada dos Veadeiros

Parque Nacional da CHAPADA DOS VEADEIROS

ICMBio
INSTITUTO CHICO MENDES
MMA

PREFÁCIO

A ampliação do Parque Nacional da Chapada dos Veadeiros, localizado no estado de Goiás, completou 5 anos no dia 5 de junho de 2022, também o Dia Mundial do Meio Ambiente.

Na região do Pouso Alto, a mais elevada do Planalto Central Brasileiro, o Parque Nacional protege extensas formações campestres e savânicas de altitude, além de abrigar nascentes do rio Preto e paisagens rupestres propícias à prática da escalada em rocha.

Nesse contexto, o Pouso Alto está em fase final de preparação para ser mais um setor do Parque Nacional aberto à visitação pública, com enorme potencial para a escalada na modalidade *boulder*.

Isso só se tornou possível devido à participação fundamental da comunidade escaladora de Alto Paraíso de Goiás, Cavalcante, Brasília, Goiânia e outras localidades. Menção honrosa deve ser feita à Associação de Escaladores da Chapada dos Veadeiros – AECV, pela organização e união dos praticantes.

Voluntariamente, dezenas de escaladoras e escaladores colaboraram com o Parque Nacional durante meses em ações de monitoramento da flora, planejamento e manejo da trilha, abertura de setores e linhas, elaboração das artes das placas, bem como deram dicas valiosas para o ordenamento da visitação, contribuindo decisivamente para que a população possa experienciar o céu, a luz, a visão e a sensação de liberdade do Planalto Central .

O Guia de Escalada – Serra do Pouso Alto, compilado pelo Chris, é uma bela obra artística que coroa este trabalho e, além de informar, vem para educar, inspirar e instigar, aliando o direito ao risco e o dever de conservar. Esperamos que este Guia seja o primeiro de muitos a revelar todo o universo de oportunidades de escalada na Chapada dos Veadeiros.
Boa leitura e boas escaladas, com mínimo impacto!

Luís Henrique Neves
Analista Ambiental do Instituto Chico Mendes de Conservação da Biodiversidade-ICMBio
Chefe do Parque Nacional da Chapada dos Veadeiros

PARQUE NACIONAL DA CHAPADA DOS VEADEIROS

Criado em 1961, o Parque Nacional da Chapada dos Veadeiros está localizado no nordeste do Estado de Goiás, entre os Municípios de Alto Paraíso de Goiás, Cavalcante, Teresina de Goiás, Nova Roma e São João d'Aliança. Protegendo uma área de 240.611ha de cerrado de altitude, abriga espécies e formações vegetais únicas, centenas de nascentes e cursos d'água, rochas com mais de um bilhão de anos, além de paisagens de rara beleza, com feições que se alteram ao longo do ano. O Parque também preserva áreas de antigos garimpos, como parte da história local. Foi declarado Patrimônio Natural da Humanidade pela UNESCO, em 2001.

Além da conservação, o Parque tem como objetivos a pesquisa científica, a educação ambiental , visitação pública e , cada vez mais, a prática de esportes ao ar livre.

Estar no Parque Nacional , em qualquer de seus atrativos é sempre uma experiência única e inesquecível. Sem dúvida é um dos lugares mais belos do mundo. Salve o cerrado, salve a Chapada.



Mirante para o Salto do Rio Preto – PNCV.

SERRA DO POUSO ALTO

Localizado a aproximadamente 13 km da cidade de Alto Paraíso, nos limites do Parque Nacional da Chapada dos Veadeiros, encontra-se a Serra do Pouso Alto, ponto culminante da região centro-oeste brasileira com 1.676 metros de altitude. Com uma vista privilegiada de parte do PNCV , clima agradável e sublime beleza, a área possui vários afloramentos rochosos em quartzo de extrema qualidade ideais para a prática de escalada na modalidade *boulder*.



A hora mágica. Foto: Olivier Boëls



Pôr do Sol na face oeste do setor Cidades dos Sonhos.

LOCALIZAÇÃO

- Saindo de Alto Paraíso, tendo como referência o Trevo do Arco de Pedra, dirija na GO-118 sentido Cavalcante por exatos 13,3Km até a base de observação do ICMBIO. A entrada fica à esquerda, em uma porteira antiga logo após o Km 176. Da porteira até o estacionamento são 400m.
- Estacione o carro e preencha o Termo de Conhecimento de Riscos que será disponibilizado pelo Brigadista de plantão.
- A caminhada para o setor se inicia voltando por cerca de 200m na estrada até o início da trilha principal.
- A trilha principal está bem marcada e passa por todos os setores.
- Por questões de segurança jamais estacione na rodovia.



Vista geral da área e dos setores de escalada.


Porteira de acesso ao estacionamento e placa do ICMBIO.

Legenda Setores:
A – Primeiro setor
B – Naja
C – Passagem
D - Vale das águas
E – Cidades dos Sonhos
F – Face Oeste


Setores do Pouso Alto
Mapa de acesso aos setores de Boulder
ICMBio
E
km 176
010
GO-118
A
B
C
D
E
F
A – Primeiro setor
B – Naja
C – Passagem
D - Vale das águas
E – Cidades dos Sonhos
F – Face Oeste
Legenda
Entrada
Estacionamento
Estrada de acesso
ICMBio
Início da Trilha
Setores
Trilha Principal
500 m
Google Earth
Image © 2022 CNES / Airbus
Image © 2022 Maxar Technologies

GUIA DE CONDUTA

Os setores de escalada deste guia estão inseridos em uma área altamente preservada, intacta a não ser pelo impacto já causado pela abertura da trilha e dos blocos. Trata-se de uma área de rara beleza com variada fauna e flora, dentro dos limites do Parque Nacional da Chapada dos Veadeiros. Seja consciente, perceba o local. Evite remanejar blocos, pedras, terra e vegetação desnecessariamente.



Parque Nacional da Chapada dos Veadeiros. Foto: Peruzzo

- Por questões de segurança não estacione o carro na rodovia.
- Preencha corretamente a ficha de entrada e trate com cordialidade os servidores do ICMBio.
- Ande sempre na trilha principal, evite atalhos
- Jamais, em hipótese alguma faça fogueiras. Se necessário utilize fogareiro.
- É EXPRESSAMENTE proibido a entrada de animais domésticos.
- É proibido acampar no local.
- Evite som alto, gritarias e atitudes não condizentes com o local. Tenha bom senso.
- LEVE TODO O SEU MICROLIXO DE VOLTA!!!!!!!!
- Escove as agarras e *tickmarks após* escalar.
- Seja um guardião e não apenas mais um escalador. Ajude a proteger e conservar o pico.

BOULDER E AMBIENTE

A escalada em boulder é reconhecidamente a modalidade de escalada que causa o maior impacto inerente à atividade. Com a popularização do esporte e aumento do número de praticantes, esses impactos vem se tornando cada vez mais fortes.

A remoção do solo e da vegetação nas bases e arredores dos blocos é um dos principais impactos, diminuindo a diversidade da vegetação rupícola, e aumentando o risco de erosões. Isso acontece simplesmente pelo fato de se posicionar os *crash pads,* mochilas e pessoas na base dos blocos.

Outro impacto importante é causado pela abertura de novas trilhas de acesso, pisoteando a vegetação e causando o risco de erosão do solo.

A escala com que estes impactos ocorrem dependem principalmente da frequência e quantidade de pessoas que frequentam o local.

ESTRATÉGIAS PARA MINIMIZAR SEU IMPACTO:

- Evite aglomeração nos blocos (escale em bondes menores);
- Posicione *crashs* e mochilas com consciência, observando o solo e a vegetação;
- Evite utilizar mais *crashs* que o necessário, aumentando assim a área de impacto na base do bloco;
- Nunca saia da trilha, pegue atalhos ou abra novas trilhas;
- Caminhe com atenção na vegetação quando com os *crash pads* nas costas;
- Nunca jogue os *crash pads* na trilha para economizar energia, isto destrói a vegetação.

DICAS DE SEGURANÇA



Mariana no boulder Doutrina Secreta

ATENÇÃO

A escalada é uma atividade de risco e acidentes graves podem acontecer com escaladores iniciantes e experientes. Você é responsável pela sua própria segurança. Caso esteja iniciando no esporte, informe-se antes e procure sempre a orientação de escaladores mais experientes. Respeite seus limites, evite expôr-se desnecessariamente. O Parque não possui serviço de resgate.

DICAS BÁSICAS:

- Jamais escale sem *Crash Pad.*
- Evite escalar desacompanhado. Caso vá sozinho, avise alguém antes.
- Antes de começar a escalar SEMPRE INSPECIONE a base dos blocos e também arredores atento à presença de cobras.
- Procure fazer uma leitura prévia da virada dos boulders, tenha extrema atenção com blocos soltos e/ou agarras frágeis nos topos. Atenção redobrada no caso de *Fa's* (primeiras ascensões).
- Evite escalar *Highballs* (blocos altos) sem segurança ou com poucos *Crash Pads.* Uma queda ruim poderá lhe custar caro e acabar com a sua diversão e também dos seus parceiros.

DICAS AVANÇADAS:

- Como estamos em um ambiente natural, selvagem e totalmente preservado , tenha extremo cuidado com animais peçonhentos nas trilhas e PRINCIPALMENTE nas bases dos blocos.
- No Setor Cidade dos Sonhos (PRINCIPALMENTE na face Oeste) transite com bastante atenção entre os blocos afim de se evitar acidentes como quedas, escorregões e/ou torções.
- Mantenha os *Crash Pads* sempre ajustados , faça e peça segurança aos seus parceiros (as).

AGRADECIMENTOS

Gostaríamos de agradecer primeiramente a Deus pelo dom da vida e também àqueles que, de longe ou de perto, nos assistem e nos amparam em nossos erros.

Agradecemos a todas as pessoas que direta ou indiretamente contribuíram para a elaboração deste guia. Agradecimento aos escaladores Tomaz Rodrigues e Franciele Parreira por todos os trabalhos realizados na fase de inicial de projeto e pesquisa para a apresentação da proposta de implementação da prática de escalada dentro de uma área do Parque Nacional da Chapada dos Veadeiros.

Por fim, porém não menos importante, um agradecimento especial ao ICMBIO, na figura dos gestores do PNCV, o Diretor Luís Neves e do Gerente de Uso Público André Ribeiro que, através de uma visão inovadora, acreditaram neste projeto e fizeram com que ele se concretizasse. Obrigado.



Reunião da AECV na Casa Lila, em Alto Paraiso de Goiás. Abril/2022



Luís Neves, Diretor Geral do PNCV, na lide



André Ribeiro, Gerente de Uso Público do PNCV.

*** Em memória de Marcos José da Silva. Aonde estiver esteja em paz.

PRIMEIRO SETOR

Como o próprio nome já diz, trata-se do primeiro afloramento de rochas, que surge a partir do início da trilha principal. São 700m de caminhada, parte dela, por dentro de uma floresta de Canela-de-Emas inigualável, que revela, logo de início, uma amostra da beleza de tudo o que há por vir mais à frente. Haverá uma placa na trilha principal indicando o acesso para este setor e trilhas interligando todos os blocos. Neste setor existem boulders de todos os níveis de dificuldades e também alguns projetos. Apesar de ser o primeiro setor, a área conta com vários blocos que, apesar de já mapeados, por motivos diversos, ficaram de fora desta primeira edição do guia.



Placa de acesso ao primeiro setor.


Bárbara Nazuk no boulder Profecia Celestina.


Paullinha no boulder Papagaio Verdadeiro.


Foto: Peruzzo.

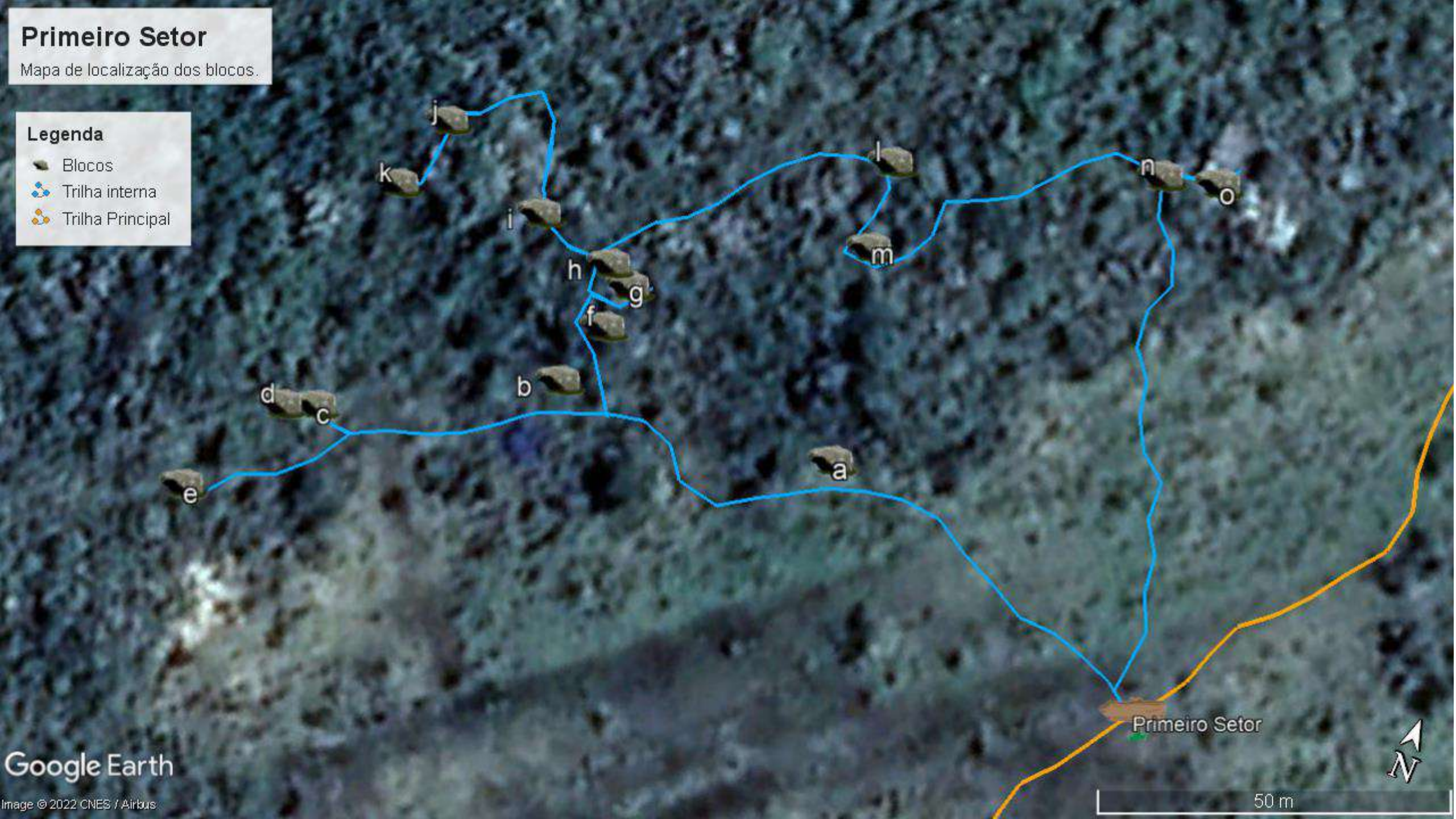
Primeiro Setor
Mapa de localização dos blocos.
Legenda
Blocos
Trilha interna
Trilha Principal
j
k
i
l
n
o
m
h
g
f
b
d
c
e
a
Primeiro Setor
N
50 m
Google Earth
Image © 2022 CNES / Airbus

* BLOCO A*

CROQUI - PRIMEIRO SETOR





*** BLOCO C ***

CROQUI - PRIMEIRO SETOR



BLOCO B







*** BLOCO D ***

CROQUI - PRIMEIRO SETOR







CROQUI - PRIMEIRO SETOR







CROQUI - PRIMEIRO SETOR









CROQUI - PRIMEIRO SETOR







*** BLOCOS I e J ***

CROQUI - PRIMEIRO SETOR









CROQUI- PRIMEIRO SETOR





*** BLOCOS N e O ***

CROQUI - PRIMEIRO SETOR





* Os blocos desta página não estão listados no “ mapas dos blocos” . Eles ficam na esquerda, próximos à trilha principal, já no final do setor.

CROQUI- PRIMEIRO SETOR





SETOR NAJA

Na trilha principal , após a entrada para o Primeiro Setor, haverá uma bifurcação e placa indicando o acesso para os blocos desta área. Neste setor a trilha termina no bloco do Naja e os outros blocos listados neste guia estão distribuídos mais acima do morro e ao redor do bloco do Naja. Curiosidade e informação: alguns destes blocos já haviam sido escalados em outros tempos e, em contato com os conquistadores, levando em consideração o grande lapso temporal, não foi possível saber com exatidão detalhes sobre as linhas (nomes e graus). Respeitando a ética da escalada, os editores deste guia se comprometem a atualizar as informações que aqui, por ventura, estejam incorretas e/ou incompletas, tão logo seja possível proceder tais atualizações.



CROQUI - SETOR NAJA







CROQUI – SETOR NAJA







CROQUI –SETOR NAJA







CROQUI – SETOR NAJA







SETOR PASSAGEM

Na trilha principal, após a bifurcação, chega-se a este setor que tem este nome pois, além de ser uma passagem entre pedras, dá-se tbm acesso aos setores “do fundo”. Esta é uma parte especial da trilha porém contém poucos blocos atrativos. Detalhe para o bloco do boulders Passiflora e Abstrato.



Leonardo Lara no boulder Passiflora.

CROQUI - SETOR PASSAGEM









CROQUI- SETOR PASSAGEM





SETOR CAMINHO DAS ÁGUAS

Após o último bloco do Setor Passagem, na trilha principal, haverá uma placa indicado a entrada para o Setor Caminho das Águas. Trata-se de uma área grande e com blocos espaçados entre si.





Ana Clara no boulder Coração partido

CROQUI- SETOR CAMINHO DAS ÁGUAS

*** BLOCOS B e C ***







*** BLOCO A ***



CROQUI - SETOR CAMINHO DAS ÁGUAS









SETOR CIDADE DOS SONHOS

A trilha principal encerra-se neste setor (área C). Trata-se do setor com maior concentração e quantidade de blocos explorados e inexplorados e ele se divide em face leste-oeste, sendo sombra na face leste no período da tarde e vice-versa. Até o fechamento deste Guia, este setor contava com vários blocos inexplorados e projetos de alta dificuldade. Boulders de todos os tamanhos, cores, estilos e texturas fazem deste setor ser a "cereja do bolo" de toda a área de escalada do Complexo Pouso Alto.



Franciele Parreira no boulder Gergeliko


Fernando Lucas no boulder Saudades de Acapulco


Jordana no boulder Parque Nacional.


Chris no boulder I and i.


Tomaz no boulder Via Láctea.

VISTA GERAL DO SETOR CIDADE DOS SONHOS



CROQUI - SETOR CIDADE DOS SONHOS - FACE LESTE



Foto bloco principal

Bloco Principal

1 – Vento Leste V6

2 – Yakuza V7

3 – Boliche V6

4 – Monoteísta V7

5 – Oh Jah V5

6 – I and I V9

7 – SinSalaBin V9

8 – Abracadabra V10

9 – Abre-te, sésamo V7

10 – Dias de Glória V7

11 – Palavra Mágica V7

12 – Gergeliko V5

13 – Dias de luta V5

14 – Beethoven V3

CROQUI- SETOR CIDADE DOS SONHOS - FACE LESTE





CROQUI - SETOR CIDADE DOS SONHOS - FACE LESTE









CROQUI – CIDADE DOS SONHOS – FACE LESTE







CROQUI – CIDADE DOS SONHOS – FACE LESTE











*** ÁREA <D-E>***

CROQUI - SETOR CIDADE DOS SONHOS - FACE LESTE









CROQUI -SETOR CIDADE DOS SONHOS - FACE LESTE











CROQUI – CIDADE DOS SONHOS – FACE LESTE







CROQUI – CIDADE DOS SONHOS – FACE LESTE









CROQUI - SETOR CIDADE DOS SONHOS - FACE LESTE







CIDADE DOS SONHOS- FACE OESTE

A Face Oeste é o último setor do Complexo Pouso Alto. Tem como característica principal o fator Sol no período vespertino. Possui boulders de V0 a V9 e também alguns projetos. É o setor do pôr-do-Sol e também das fotos incríveis.

Obs: Tenha bastante atenção ao transitar entre os blocos afim de se evitar acidentes como quedas, escorregões e/ou torções.


Renato Rosa no boulder Sublime renúncia.


Juh no boulder faixa amarela.


Nísia no boulder Cristalino.


Alan Shivas no boulder Protetor.


Danilo Barrenechea no boulder Vênus.

*Os blocos desta página ficam no “colo” entre a face leste/oeste.

CROQUI – SETOR CIDADE DOS SONHOS - FACE OESTE











*Os blocos desta página ficam ao redor da placa do setor.

CROQUI - SETOR CIDADE DOS SONHOS - FACE OESTE









*Os blocos desta página ficam ao redor da placa do setor.

CROQUI - SETOR CIDADES DOS SONHOS - FACE OESTE







*os blocos desta página ficam na trilha que sai à esquerda da placa do setor.

CROQUI – SETOR CIDADE DOS SONHOS - FACE OESTE







*os blocos desta página ficam na trilha que sai à esquerda da placa do setor. Abaixo dos blocos da página anterior.

CROQUI - SETOR CIDADE DOS SONHOS - FACE OESTE





*os blocos desta página ficam na trilha que sai à direta da placa do setor, no mesmo nível do bloco principal.

CROQUI - SETOR CIDADE DOS SONHOS - FACE OESTE











*os blocos desta página ficam na trilha que sai à direita/abaixo da placa do setor.

CROQUI - SETOR CIDADE DOS SONHOS - FACE OESTE







*os blocos desta página ficam na trilha que sai à direita/abaixo da placa do setor.

CROQUI – SETOR CIDADE DOS SONHOS - FACE OESTE







*os blocos desta página ficam na trilha que sai à direita/abaixo da placa do setor.

CROQUI – SETOR CIDADE DOS SONHOS - FACE OESTE





*os blocos desta página ficam na trilha que sai à direita/abaixo da placa do setor.

CROQUI – SETOR CIDADE DOS SONHOS - FACE OESTE







Grau	Boulder	Setor	Grau	Boulder	Setor	Grau	Boulder	Setor	Grau	Boulder	Setor	Grau	Boulder	Seto
V0	Vzero	Primeiro Setor	V2	Pioneiro	Primeiro Setor	V3	Curupira	Cidade dos Sonhos	V5	Woodstock	Setor Naja	V8	Bandeja	Face
V0	Bomba de Chocolate	Primeiro Setor	V2	Pura Vida	Primeiro Setor	V3	Tingui	Cidade dos Sonhos	V5	Dharma	Setor Naja	V8	Cuba libre	Face
V0	Zum zum	Setor Naja	V2	Alquimía	Primeiro Setor	V3	Totem	Cidade dos Sonhos	V5	Oh Jah	Cidade dos Sonhos	V8	Morfogenético	Face
V0	Banana Passa	Setor Naja	V2	Turma do Didi	Primeiro Setor	V3	Não sei mais	Cidade dos Sonhos	V5	Gergeliko	Cidade dos Sonhos	V8	Sublime renúncia	Face
V0	Tochieiro	Setor Naja	V2	Branca de Neve	Primeiro Setor	V3	Já fiz coisa pior	Cidade dos Sonhos	V5	Dias de luta	Cidade dos Sonhos	V9	Capim Navalha	Prim
V0	Passeio no Parque	Setor Passagem	V2	7 anões	Primeiro Setor	V3	Ai ai	Cidade dos Sonhos	V5	Shakti	Cidade dos Sonhos	V9	Naja	Seto
V0	PicNic	Setor Passagem	V2	A outra face do cachorro	Primeiro Setor	V3	127 horas	Cidade dos Sonhos	V5	Ice	Cidade dos Sonhos	V9	I and I	Cida
V0	Bento cadena	Cidade dos Sonhos	V2	Cadrena	Primeiro Setor	V3	Caminho de vidro	Face Oeste	V5	Cristaleira sds	Cidade dos Sonhos	V9	SinSalaBin	Cida
V0	Só alegria	Face Oeste	V2	Ladrão de Galinha	Primeiro Setor	V3	Vênus	Face Oeste	V5	Amor incondicional	Face Oeste	V9	Água-marinha	Face
V0	Pra ver o pôr do sol	Face Oeste	V2	Anjos	Primeiro Setor	V3	Via Láctea	Face Oeste	V5	Olho de Tigre	Face Oeste	V10	Abracadabra	Cida
V0	Faixa branca	Face Oeste	V2	Arcanjos	Primeiro Setor	V3	Esperanto	Face Oeste	V5	Acupuntura	Face Oeste			
V1	Cafézinho	Primeiro Setor	V2	Savana	Primeiro Setor	V3	Dom Juan	Face Oeste	V5	Blocão	Face Oeste			
V1	Iniciação	Primeiro Setor	V2	Jorge insolente	Primeiro Setor	V3	Pacto de sangue	Face Oeste	V5	Sujeito de sorte	Face Oeste			
V1	Conquistadores do Inutíl	Primeiro Setor	V2	Supergrilo	Setor Naja	V3	Jungle	Face Oeste	V5	Menino da Porteira	Face Oeste			
V1	Capitão Caverna	Primeiro Setor	V2	Sol em gêmeos	Setor Naja	V4	Namastreta	Primeiro Setor	V5	Pedrão sabão	Face Oeste			
V1	Beiral	Primeiro Setor	V2	Vaca Preta	Setor Naja	V4	Leitura Dinâmica	Primeiro Setor	V5	Lila	Face Oeste			
V1	Jorge Terceiro	Primeiro Setor	V2	Highway	Setor Naja	V4	Profecia Celestina	Primeiro Setor	V6	Abstrato	Setor Passagem			
V1	Crista de Dinossauro	Primeiro Setor	V2	Flor do Gueto	Setor Passagem	V4	Chokito	Primeiro Setor	V6	Passiflora	Setor Passagem			
V1	Aracnoboulder	Primeiro Setor	V2	A ema gemeu	Setor Passagem	V4	Cantinho das Delícias	Primeiro Setor	V6	Jóia rara	Caminho das Águas			
V1	Na manha da aranha	Primeiro Setor	V2	Coração Partido	Caminho das Águas	V4	XYZ	Setor Naja	V6	Suave Presença	Caminho das Águas			
V1	Mutucagem	Setor Naja	V2	Bom combate	Caminho das Águas	V4	Na manha do Gato	Setor Naja	V6	Vento Leste	Cidade dos Sonhos			
V1	De graça não	Setor Naja	V2	Sunset	Cidade dos Sonhos	V4	Lembranças de Cocal	Setor Naja	V6	Boliche	Cidade dos Sonhos			
V1	Caput	Setor Naja	V2	Antônio Jorge	Cidade dos Sonhos	V4	Comprometimento Rastafari	Setor Naja	V6	Chandrayaan	Cidade dos Sonhos			
V1	Velociraptor	Setor Passagem	V2	Mistério	Cidade dos Sonhos	V4	Pé na mão	Setor Naja	V6	Urucupim	Cidade dos Sonhos			
V1	T-Rex	Setor Passagem	V2	Ilusão de ótica	Cidade dos Sonhos	V4	Preguiça	Caminho das Águas	V6	Pouso Alto	Cidade dos Sonhos			
V1	Lições de calcanha	Setor Passagem	V2	Crazy Paraíso	Cidade dos Sonhos	V4	Bom vivant	Caminho das Águas	V6	Dalsin	Face Oeste			
V1	Juremê	Setor Passagem	V2	Chapadense	Cidade dos Sonhos	V4	Será mesmo	Cidade dos Sonhos	V6	Caldeirão	Face Oeste			
V1	Cacau	Caminho das Águas	V2	Shanti	Cidade dos Sonhos	V4	Vamo ali	Cidade dos Sonhos	V7	La piel que habito	Primeiro Setor			
V1	Depois da seca	Cidade dos Sonhos	V2	Clube das mulheres	Cidade dos Sonhos	V4	Jorge Antônio	Cidade dos Sonhos	V7	Mutação	Primeiro Setor			
V1	AutoCura	Cidade dos Sonhos	V2	Soleil	Face Oeste	V4	Retrógrado	Cidade dos Sonhos	V7	Karma	Setor Naja			
V1	Canino	Cidade dos Sonhos	V2	Guardião	Face Oeste	V4	Parque Nacional	Cidade dos Sonhos	V7	Pepita	Caminho das Águas			
V1	Papagaio Verdadeiro	Cidade dos Sonhos	V2	Protegido	Face Oeste	V4	Inca	Cidade dos Sonhos	V7	Yakuza	Cidade dos Sonhos			
V1	Fini	Cidade dos Sonhos	V2	Garçom	Face Oeste	V4	Barbatana	Cidade dos Sonhos	V7	Monoteísta	Cidade dos Sonhos			
V1	Ui ui	Cidade dos Sonhos	V2	Marte	Face Oeste	V4	Cristaleira	Cidade dos Sonhos	V7	Abre-te, sésamo	Cidade dos Sonhos			
V1	Lua Crescente	Cidade dos Sonhos	V2	Tuk tuk	Face Oeste	V4	Velho Oeste	Face Oeste	V7	Dias de Glória	Cidade dos Sonhos			
V1	Aresta Lunar	Cidade dos Sonhos	V2	Bola de Cristal	Face Oeste	V4	Floresta Encantada	Face Oeste	V7	Palavra Mágica	Cidade dos Sonhos			
V1	Raiz ancestral	Cidade dos Sonhos	V2	Francês	Face Oeste	V4	Laca Fina	Face Oeste	V7	Saudades de Acapulco	Cidade dos Sonhos			
V1	Mantra	Face Oeste	V3	Pai Véi	Primeiro Setor	V4	Green Style	Face Oeste	V7	Dry Ice	Cidade dos Sonhos			
V1	Cristalino	Face Oeste	V3	Aresta do morcego	Primeiro Setor	V4	Regresso	Face Oeste	V7	Dureza	Cidade dos Sonhos			
V1	Montanhês	Face Oeste	V3	Sossego do Morcego	Primeiro Setor	V4	Golias	Face Oeste	V7	Protetor	Face Oeste			
V1	Balézinho	Face Oeste	V3	Quarto crescente	Setor Naja	V4	Segredo	Face Oeste	V7	Envergadura moral	Face Oeste			
V1	Faixa amarela	Face Oeste	V3	Jacaré	Caminho das Águas	V4	Amarração	Face Oeste	V7	Huanita	Face Oeste			
V1	El perro	Face Oeste	V3	Crocodilo Gang	Caminho das Águas	V4	Run baby run	Face Oeste	V7	Ava Canoeiro	Face Oeste			
V1	Tarot	Face Oeste	V3	Marreco	Caminho das Águas	V5	Buraco Negro	Primeiro Setor	V7	Rumo ao Sol	Face Oeste			
V1	Caipirinha	Face Oeste	V3	Gangsta's Paradise	Caminho das Águas	V5	Doutrina Secreta	Primeiro Setor	V8	Crocodilo místico	Caminho das Águas			
V1	Devaneios	Face Oeste	V3	Beethoven	Cidade dos Sonhos	V5	Cocales	Primeiro Setor	V8	Escudeiro	Face Oeste			

CONSIDERAÇÕES FINAIS

- ✓ Em caso de dúvidas sobre linhas e novas ascensões procure a AECV através dos canais @aecv.escalada / @veadeiros_rock_trip / @bugiochapadadosveadeiros.
- ✓ Associe-se à AECV e ajude no desenvolvimento e fortalecimento da escalada da Chapada dos Veadeiros.



Que a mais pura energia se manifeste. Que toda energia incompatível seja transmutada em Luz.



AECV

Associação de Escaladores da Chapada dos Veadeiros

Alto Paraíso de Goiás – GO
Junho/2022